

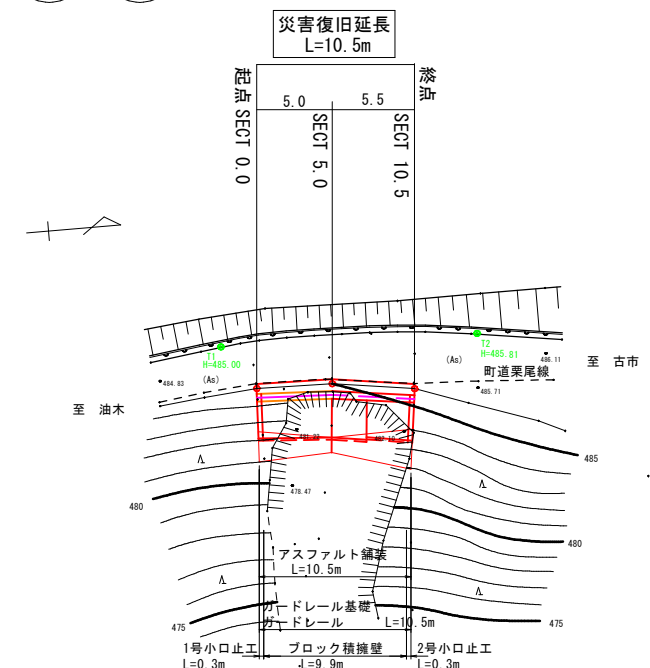
平面図 S=1:250

点 名	X 座 標	Y 座 標
T1	1000.000	1000.000
T2	1016.973	1000.585
SECT0.0	1002.136	1002.954
SECT5.0	1007.132	1003.068
SECT10.5	1012.543	1003.871

横断面 S=1:100

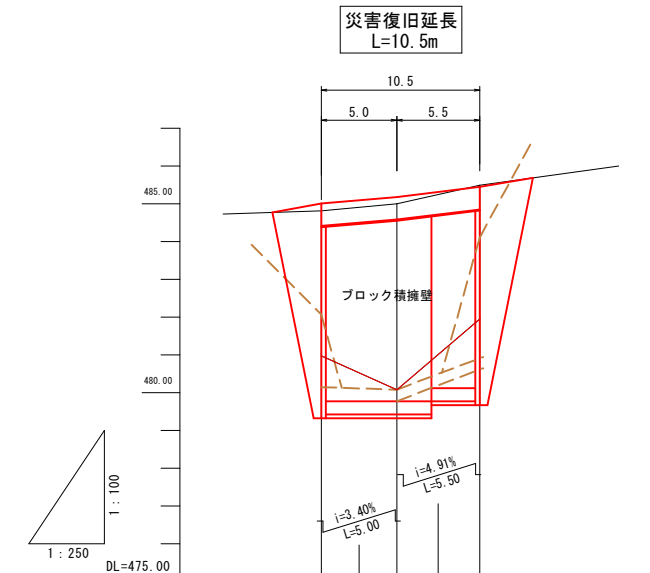
展開図 S=1:100

構 造 図 図 示

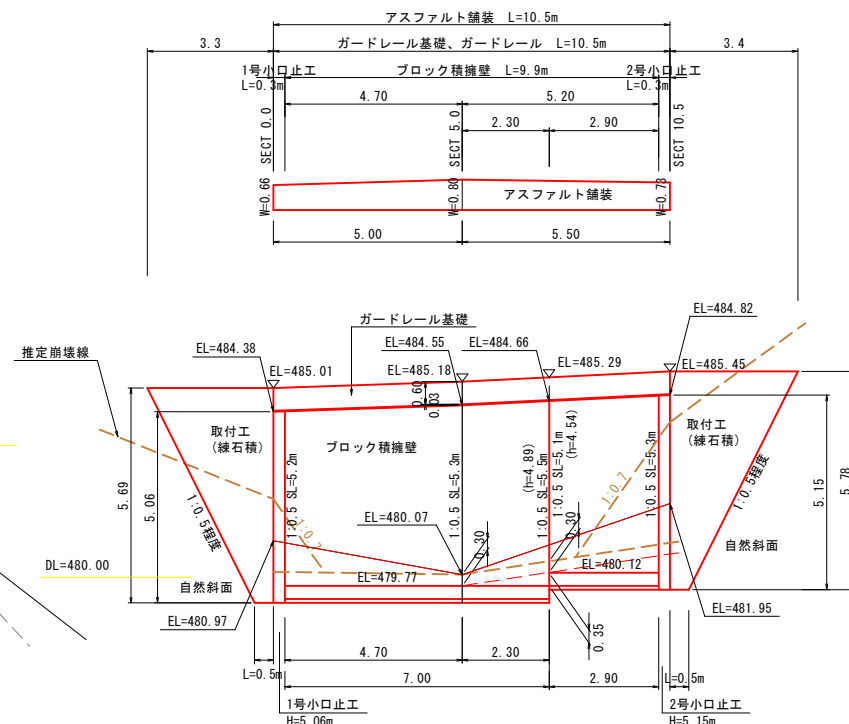
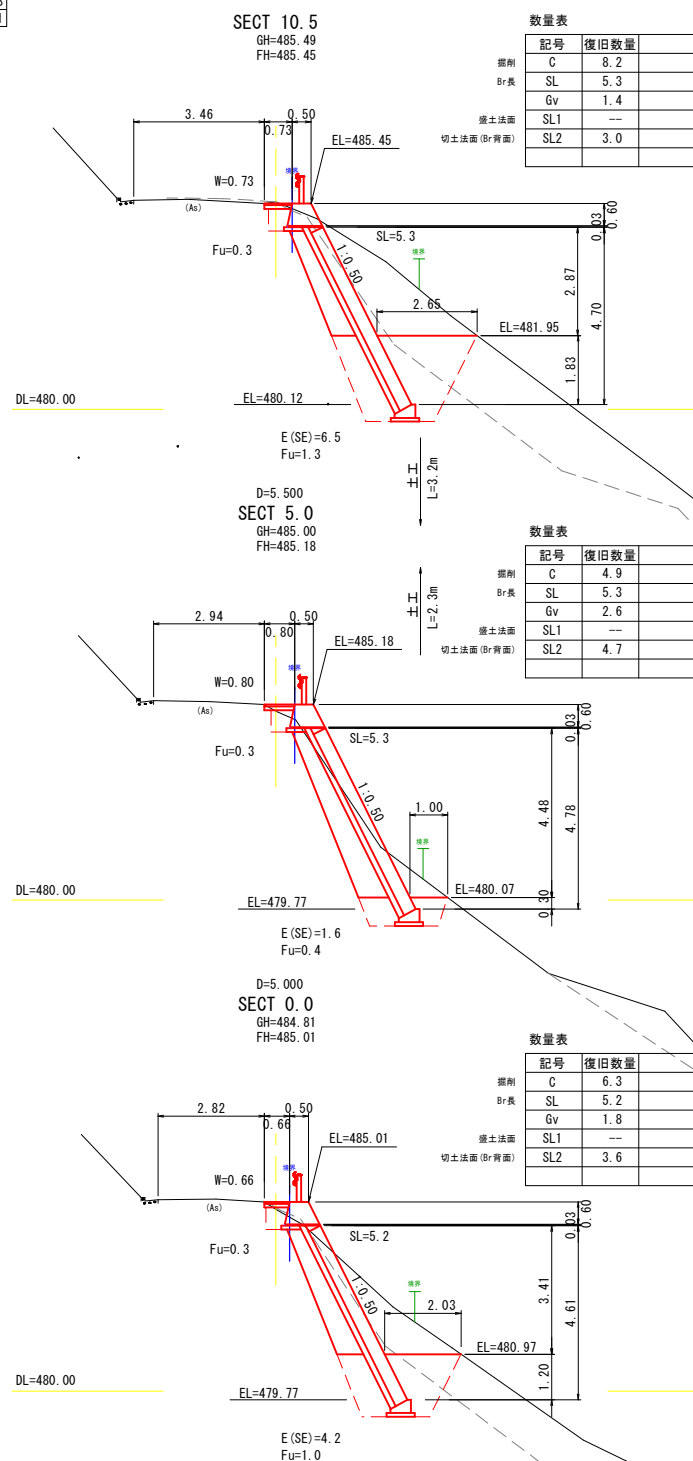


縦断面図

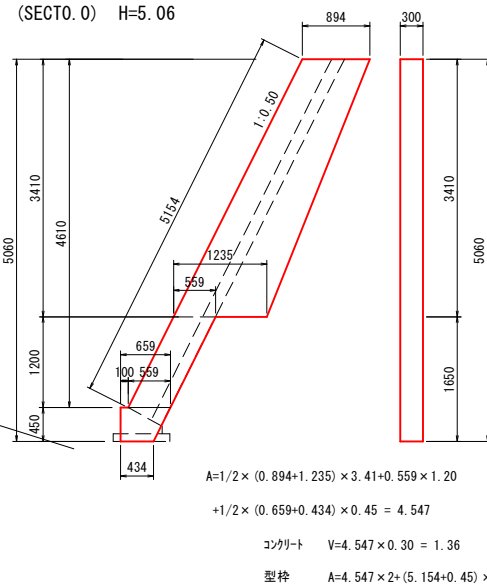
V=1:100  
H=1:250



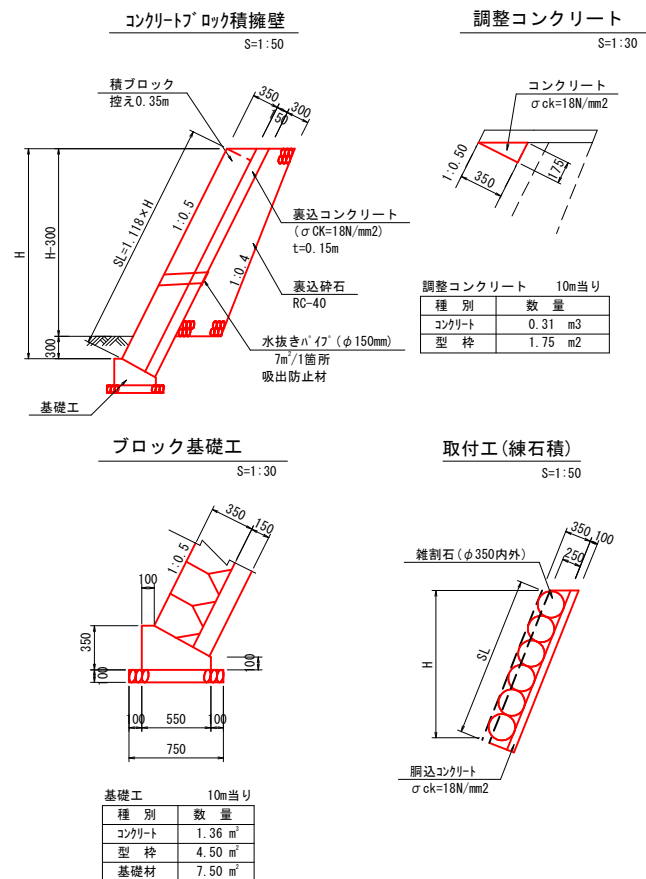
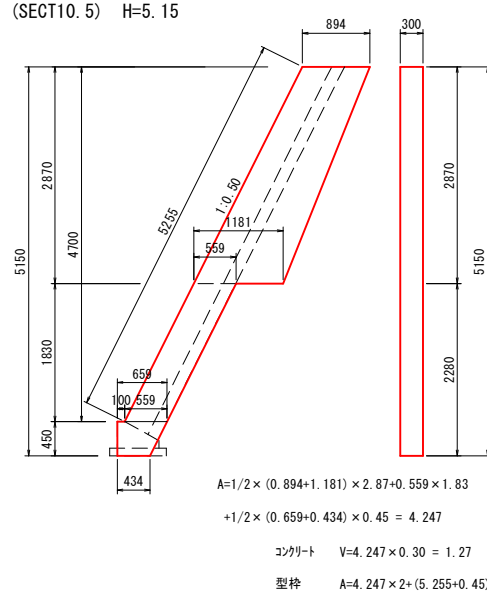
勾 配	485.01	485.18	485.45
計 画 高	485.01	485.18	485.45
地 盤 高	484.81	485.00	485.49
追 加 距 離	0.000	5.000	10.500
区 間 距 離	0.000	5.000	5.500
測 点	SECT 0.0	SECT 5.0	SECT 10.5



1号小口止工  
(SECT0.0) H=5.06

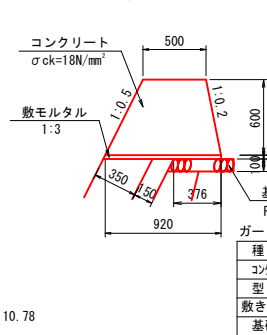


2号小口止工  
(SECT10.5) H=5.15

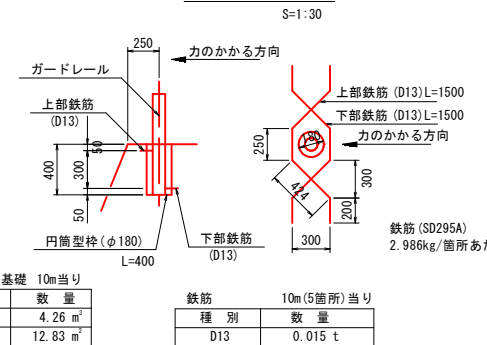


ガードレール基礎

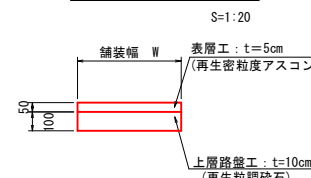
(ブロック積用) S=1:30  
(基礎長 L ≥ 10.0m)



支柱基礎部詳細図



舗装構成



路線名 町道栗尾線  
神石郡神石高原町油木

工事名	道路災害復旧工事		
図面名	設 計 図		
作成年月日			
縮 尺	図 示	図面番号	1 / 1
会社名			
事業者名	神 石 高 原 町		